

Утверждена

(наименование документа об утверждении, включая наименования органов государственной власти или

органов местного самоуправления, принявших решение об утверждении схемы или

подписавших соглашение о перераспределении земельных участков)

от _____ № _____

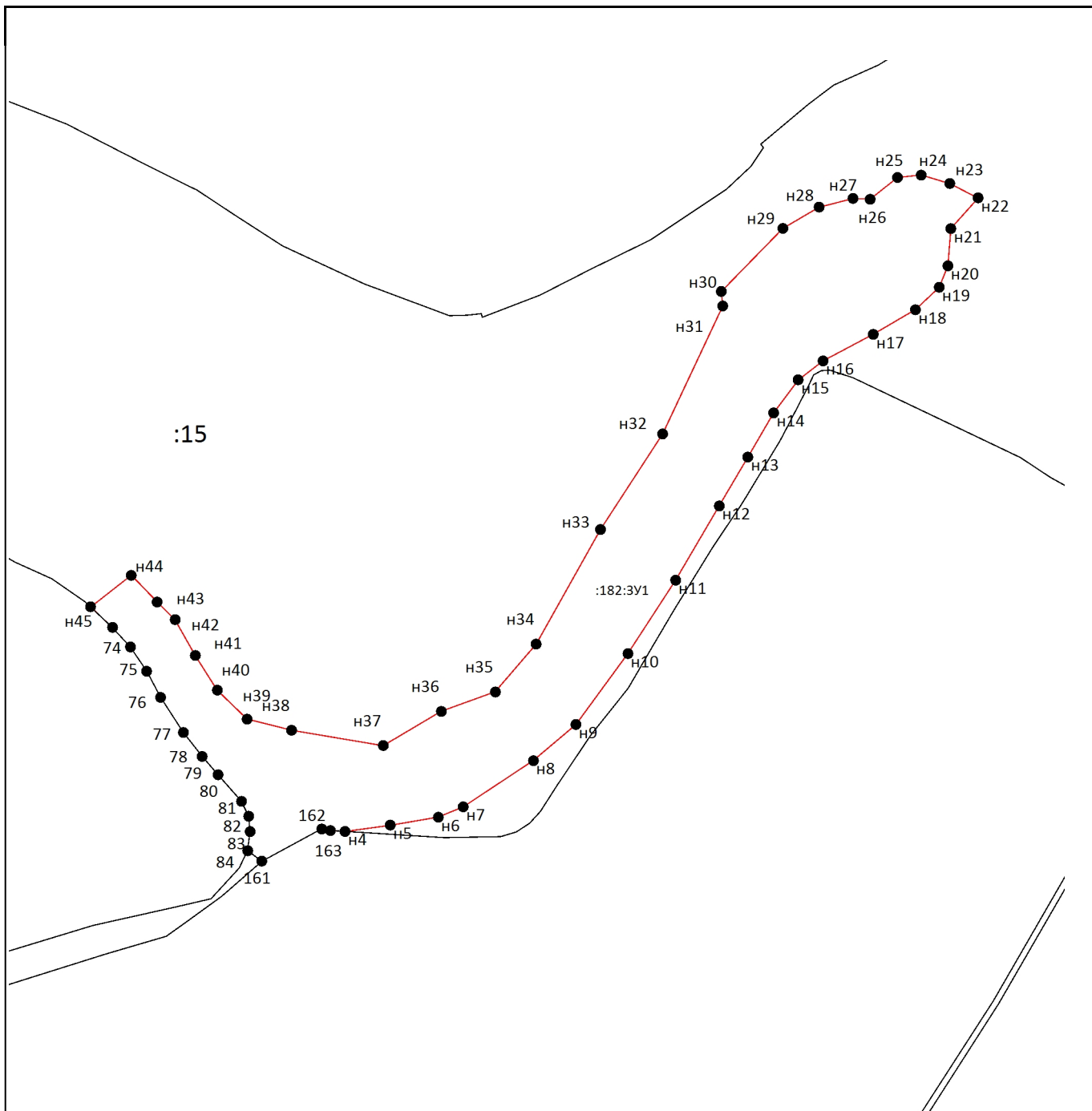
Схема расположения земельного участка или земельных участков на кадастровом плане территории

Обозначение характерных точек границ	Координаты, м	
	X	Y
1	2	3
161	552 917	1 321 884
162	552 949	1 321 944
163	552 948	1 321 952
н4	552 947	1 321 967
н5	552 953	1 322 011
н6	552 961	1 322 059
н7	552 971	1 322 083
н8	553 017	1 322 153
н9	553 053	1 322 195
н10	553 123	1 322 246
н11	553 195	1 322 293
н12	553 269	1 322 337
н13	553 317	1 322 365
н14	553 361	1 322 390
н15	553 393	1 322 415
н16	553 412	1 322 439
н17	553 438	1 322 489
н18	553 463	1 322 531
н19	553 485	1 322 554
н20	553 506	1 322 563
н21	553 543	1 322 565
н22	553 573	1 322 592
н23	553 588	1 322 564
н24	553 596	1 322 536
н25	553 593	1 322 513
н26	553 572	1 322 486
н27	553 573	1 322 469
н28	553 564	1 322 435
н29	553 543	1 322 399
н30	553 481	1 322 339
н31	553 466	1 322 340
н32	553 340	1 322 281

Площадь земельного участка







104 632 м²

1	2	3
н33	553 245	1 322 219
н34	553 132	1 322 155
н35	553 085	1 322 115
н36	553 066	1 322 062
н37	553 032	1 322 004
н38	553 047	1 321 914
н39	553 058	1 321 870
н40	553 087	1 321 840
н41	553 121	1 321 819
н42	553 156	1 321 799
н43	553 174	1 321 781
н44	553 200	1 321 755
н45	553 169	1 321 715
74	553 149	1 321 737
75	553 129	1 321 754
76	553 105	1 321 770
77	553 079	1 321 784
78	553 045	1 321 807
79	553 021	1 321 825
80	553 003	1 321 841
81	552 977	1 321 864
82	552 962	1 321 871
83	552 947	1 321 873
84	552 928	1 321 870
161	552 917	1 321 884



Масштаб 1:6 000

Условные обозначения:

- 
 - Прекращающая существование точка, сведения о которой позволяют однозначно определить ее местоположение
- 
 - Образующая точка, сведения о которой позволяют однозначно определить ее местоположение
- 
 - Существующая точка, имеющиеся в ГКН сведения о которой позволяют однозначно определить ее местоположение
- 
 - Прекращающая существование точка, сведения о которой не позволяют однозначно определить ее местоположение
- 
 - Существующая часть границы, имеющиеся в ГКН сведения о которой достаточны для определения ее местоположения
- 
 - Вновь образованная часть границы, сведения о которой достаточны для определения ее местоположения